

TUMAČ ZNAKOVLJA

- GRANICA ŽUPANIJE
- GRANICA GRADA
- GRANICA KATASTARSKE OPĆINE/NASELJA
- GRANICA NASELJA

OGRANIČENJA OD OBALNE LINIJE

- 300m u moru i 1000 m na kopnu
- 100 m
- 50 m
- 25 m

GRAĐEVINSKA PODRUČJA

- izgrađeno
- neizgrađeno
- GRAĐEVINSKO PODRUČJE NASELJA

PRIJEDLOG IZMJENA GRAĐEVINSKOG PODRUČJA

- SMANJENO GRAĐEVINSKO PODRUČJE
- PROŠIRENO GRAĐEVINSKO PODRUČJE

GRAĐEVINSKA PODRUČJA IZVAN NASELJA

- UGOSTITELJSKO-TURISTIČKE NAMJENE  
T1-HOTEL, T2-TURISTIČKO NASELJE, T5-AQUAPARK
- ZGRADE UGOSTITELJSKO-TURISTIČKE NAMJENE  
UNUTAR NAMJENE GOLF IGRALIŠTA (max 16ha)
- GOSPODARSKE NAMJENE
- GROBLJA

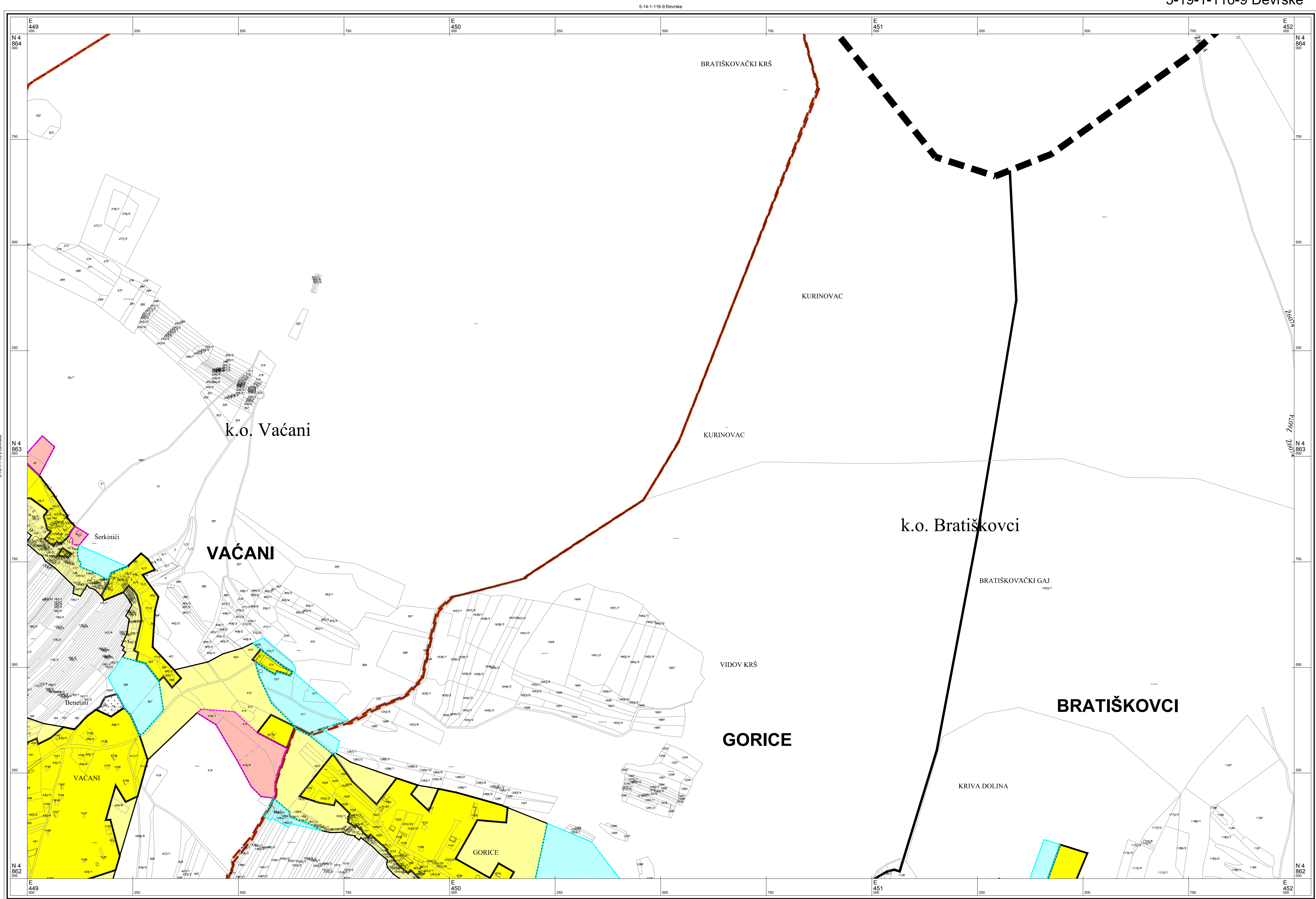
GRAĐEVINSKA PODRUČJA IZVAN NASELJA

- SPORTSKO-REKREACIJSKE NAMJENE
- SPORTSKO-REKREACIJSKE NAMJENE  
- UREĐENA PLAŽA
- AKVATORIJ MORSKE PLAŽE
- PRIVEZ

- PLANIRANA PROMETNICA

PODRUČJA PRIMJENE PLANSKIH MJERA

- OBUHVAAT UPU-a
- OBUHVAAT PP NACIONALNOG PARKA KRKA



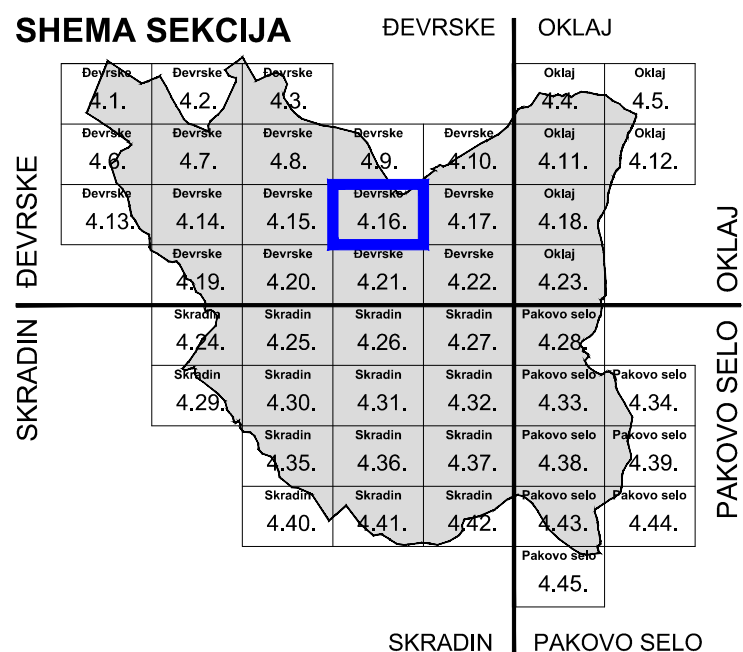
Šibensko - kninska županija  
GRAD SKRADIN



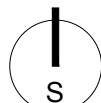
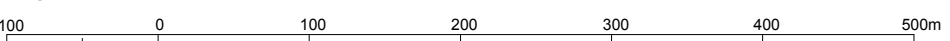
PROSTORNI PLAN  
UREĐENJA

Izmjene i dopune III

4.16.  
GRAĐEVINSKA PODRUČJA



Mjerilo 1 : 5000



Županija <b>ŠIBENSKO - KNINSKA ŽUPANIJA</b>	
Jedinica lokalne samouprave <b>GRAD SKRADIN</b>	
Naziv prostornog plana <b>PROSTORNI PLAN UREĐENJA - IZMJENE I DOPUNE III</b>	
Broj plana: <b>A-649</b>	Faza izrade: <b>PRIJEDLOG PLANA</b>
Naziv kartografskog prikaza <b>GRAĐEVINSKA PODRUČJA</b>	
Broj kartografskog prikaza <b>4.16.</b>	Mjerilo kartografskog prikaza <b>1:5000</b>
Odluka o izradi prostornog plana: Službeni vjesnik Šibensko-kninske županije br. 5/16	
Odluka predstavničkog tijela o donošenju prostornog plana:	
Javna rasprava (datum objave): 4.5.2018. www.grad-skradin.hr 4.5.2018. www.mgipu.hr 4.5.2018. Slobodna Dalmacija	
Javni uvid održan: 15. svibnja 2018. - 29. svibnja 2018.	
Pečat tijela odgovornog za provođenje javnih rasprava:  M.P.	Odgovorna osoba: <b>Josip Silov, dipl. ing. agr.</b>  ime, prezime i potpis
Mišljenje Zavoda sukladno članku 107. Zakona o prostornom uređenju (NN 153/13 i 65/17): Klasa: _____, Urbroj: _____, Datum: _____	
Suglasnost Ministarstva sukladno članku 108. Zakona o prostornom uređenju (NN 153/13 i 65/17): Klasa: _____, Urbroj: _____, Datum: _____	
Pravna osoba koja je izradila plan: <b>URB/ING, d.o.o.</b> za poslove prostornog uređenja i zaštite okoliša, Zagreb, Av. V. Holjevca 20, tel/fax: 01/230-11-40, www.urbing.hr, e-mail: urbing@urbing.hr	
Pečat pravne osobe koja je izradila plan: <b>URB/ING, d.o.o.</b> M.P.	Odgovorna osoba: <b>Darko Martinec, dipl. ing. arh.</b>  ime, prezime i potpis
Odgovorni voditelj: <b>Ljiljana Doležal, ovl. arh. urb.</b>	<b>LJILJANA DOLEŽAL</b> dipl.ing.arh. OVLASĆENA ARHITEKTICA URBANISTICA A-253
Stručni tim u izradi Plana: <b>Ljiljana Doležal, dipl. ing. arh.</b> <b>Darko Martinec, dipl. ing. arh.</b>	
Frane Dumandžić, mag. ing. arh. Maja Martinec Čunčić, dipl. ing. arh.	
Pečat Gradskog vijeća:  M.P.	Predsjednica Gradskog vijeća: <b>Nadija Zorica, dipl.oec.</b>  ime, prezime i potpis
Istovjetnost ovog prostornog plana s izvornikom ovjerava:  ime, prezime i potpis	
Pečat nadležnog tijela:  M.P.	